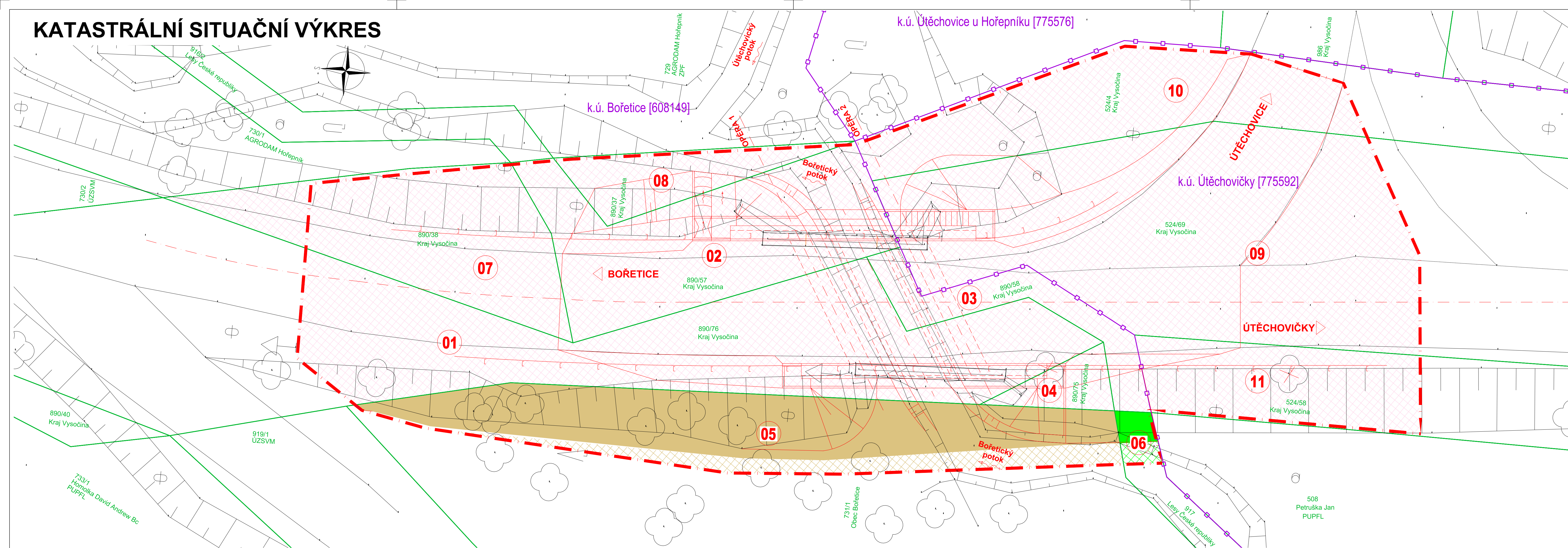



KATASTRÁLNÍ SITUAČNÍ VÝKRES



LEGENDA



SITUACE:

- 

OBJEKTY:

- 001 Demolice stávajícího mostu
181 DIO
201 Most ev.č. 12917-3

LEGENDA ZÁBORŮ:

-  Trvalý zábor
 Dočasný zábo

VLASTNÍCI ZÁBORŮ:

-  Zábor Kraj Vysočina
 Zábor obec Bořetice
 Zábor Lesy ČR

Seznam LV a vlastníků dotčených parcel KN

Kat. území: BOŘETICE, ÚTĚCHOVIČK

Kraj: Vysočina

KÚ	č. pol.	Par.č.č. die KN	Číslo LV	Výměra die KN (m2)	Vlastník	Právo hospodaření s majetkem státu	Žníoboh vyúžití	Druh pozemku, typ budovy	BPEJ	Plocha dočasněho záboru (m2)	Plocha trvalého záboru (m)
k.ú. Boletice [808148]	1	890/76	67	6368	Kraj Vysočina, Žŕkova 1882/57, 58601 Jihlava	Krajská správa a údržba silnic Vysočina, příspěvková organizace, Kosovská 1122/16, 58601 Jihlava	silnice	ostatní plocha		198	0
	2	890/57	67	104	Kraj Vysočina, Žŕkova 1882/57, 58601 Jihlava	Krajská správa a údržba silnic Vysočina, příspěvková organizace, Kosovská 1122/16, 58601 Jihlava	silnice	ostatní plocha		110	0
	3	890/58	67	31	Kraj Vysočina, Žŕkova 1882/57, 58601 Jihlava	Krajská správa a údržba silnic Vysočina, příspěvková organizace, Kosovská 1122/16, 58601 Jihlava	silnice	ostatní plocha		31	0
	4	890/75	67	14	Kraj Vysočina, Žŕkova 1882/57, 58601 Jihlava	Krajská správa a údržba silnic Vysočina, příspěvková organizace, Kosovská 1122/16, 58601 Jihlava	silnice	ostatní plocha		13	0
	5	731/1	10001	2539	Obec Boletice, č. p. 33, 39501 Boletice		neplodná půda	ostatní plocha		26	105
k.ú. Úhečovice [775692]	6	917	110	1534	Česká republika	Letný areál 1105/19, Nový Hradec Králové, 50008 Hradec Králové	vodní plocha			3	4
	7	890/38	166	99	Kraj Vysočina, Žŕkova 1882/57, 58601 Jihlava	Krajská správa a údržba silnic Vysočina, příspěvková organizace, Kosovská 1122/16, 58601 Jihlava	silnice	ostatní plocha		99	0
	8	890/37	166	25	Kraj Vysočina, Žŕkova 1882/57, 58601 Jihlava	Krajská správa a údržba silnic Vysočina, příspěvková organizace, Kosovská 1122/16, 58601 Jihlava	silnice	ostatní plocha		25	0
	9	524/69	136	24116	Kraj Vysočina, Žŕkova 1882/57, 58601 Jihlava	Krajská správa a údržba silnic Vysočina, příspěvková organizace, Kosovská 1122/16, 58601 Jihlava	silnice	ostatní plocha		253	0
	10	524/14	136	290	Kraj Vysočina, Žŕkova 1882/57, 58601 Jihlava	Krajská správa a údržba silnic Vysočina, příspěvková organizace, Kosovská 1122/16, 58601 Jihlava	silnice	ostatní plocha		88	0
	11	524/58	130	170	Kraj Vysočina, Žŕkova 1882/57, 58601 Jihlava	Krajská správa a údržba silnic Vysočina, příspěvková organizace, Kosovská 1122/16, 58601 Jihlava	silnice	ostatní plocha		61	0

Investor:

**Krajská správa a údržba
silnic Vysočiny, p.o.**
Kosovská 1122/16
586 01 Jihlava

**Krajská správa a údržba
silnic Vysočiny**
příspěvková organizace

D

PDPS

Zodp. projektant:
Ing. Milan Sedlák

Vypracoval:
Ing. Milan Sedlák

Kontroloval:
Ing. David MIČÁK

Zhotovitel dokumentace:

MIDAKIN

Na Návsí 18/4, Brno, 620 00
IČO: 089 27 677, DIČ: CZ089 27 677
email:midakon@midakon.cz

Investor: Krajská správa a údržba silnic Vysočiny, p.o.

Místo: Útěchovičky

Stupeň: **PDPS**

datum: 06/2022	Počet A4: 5 A4
-----------------------	-----------------------

Akce:

III/12917 Útěchovičky – most ev. č. 12917-3

1:100

Číslo zakázky:
21 02

	Č. výkresu:
--	-------------

Název:

KATASTRÁLNÍ SITUACNÍ VYKRES

C.2